

PODÉLNÝ PROFIL - VODOVOD

ÚZEMÍ

Podélný profil vodovodu

MĚŘÍTKO 1:750 / 1:100

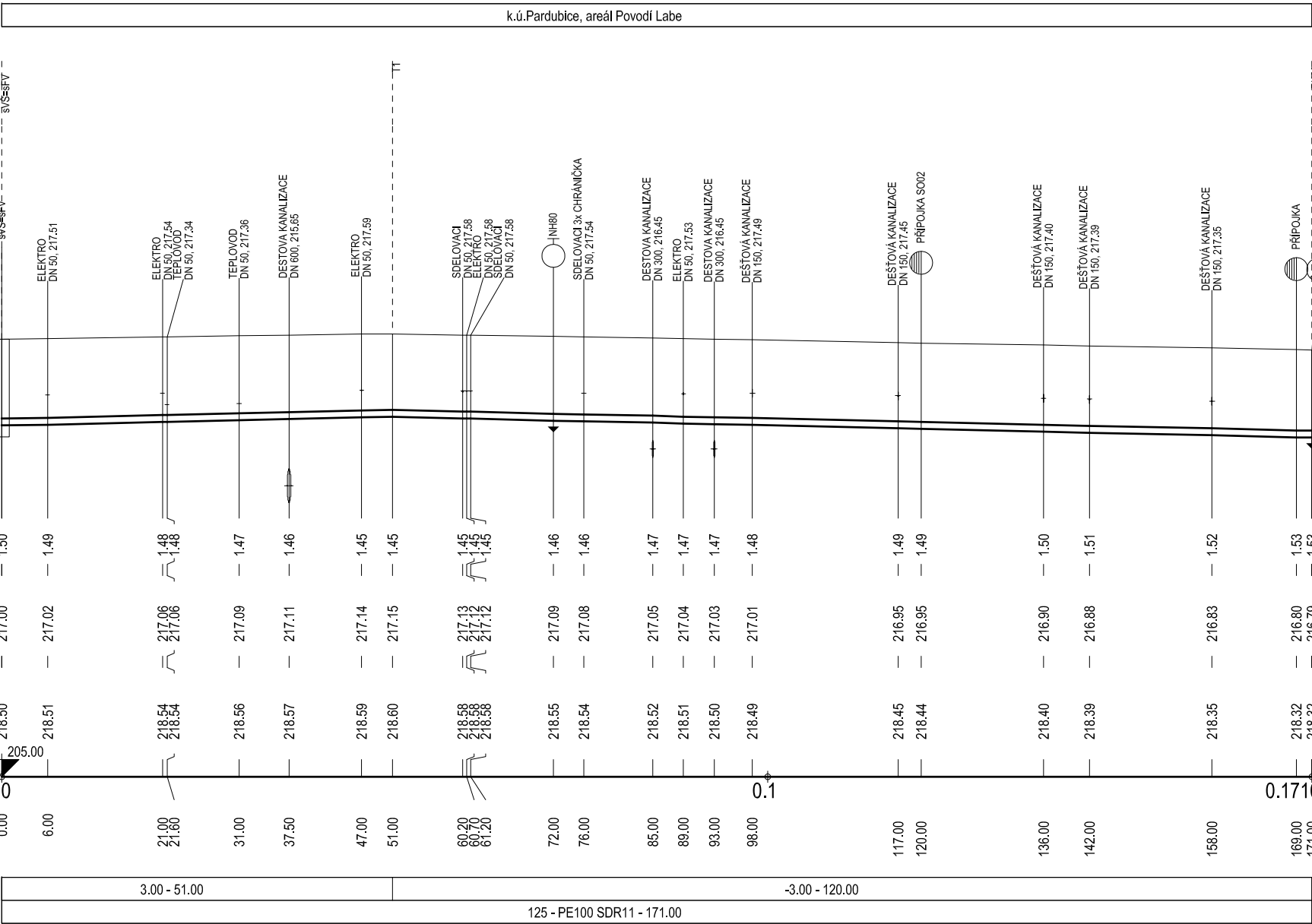
HLOUBKA VÝKOPU

KÓTA DNA POTRUBÍ

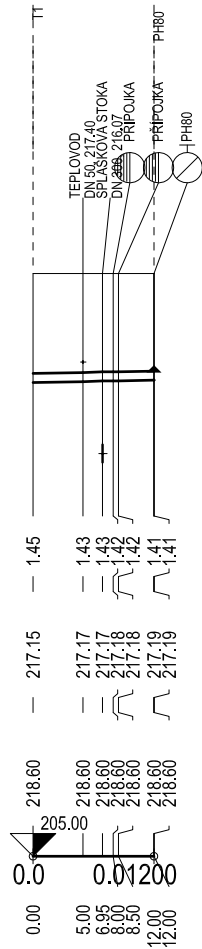
KÓTA TERÉNU

STANIČENÍ [Km],[m]

SKLON [promile] - DÉLKA [m]
DN [mm] - MATERIÁL - DÉLKA [m]




2



3

1

ZODP. PROJEKTANT :	Ing. Radek Vondra	<div> pridos Na Potoce 648, Hradec Králové 11 tel.,fax.: 495539037, IČO:132 07 245 e-mail: pridoss@cmail.cz</div>
VYPRACOVAL :	T. Balažovič	
INVESTOR :	Povodí Labe, státní podnik, Hradec Králové, Víta Nejedlého 951/8	
MÍSTO :	k.ú.Pardubice, areál Povodí Labe	
ODDÍL :	SO.04c - Vodovod	
AKCE : POVODŇOVÝ DVŮR PARDUBICE, MODERNIZACE AREÁLU VI.ETAPA - DOKUMENTACE PRO PROVEDENÍ STAVBY		DATUM : 03/2025
		STUPEŇ : DPS
		MĚŘÍTKO : 1:750/1:100
PODÉLNÝ PROFIL - VODOVOD		04